

Sistema de señalización vial uniforme

Ley 24.449 Dto.779/95 Anexo L



isev |

Instituto de Seguridad y
Educación Vial

Sistema de señalización vial uniforme

Ley 24.449 Dto.779/95 Anexo L

Por medio de este documento queremos ofrecer gráficamente, el señalamiento vertical, horizontal y dispositivos de señalización transitoria, contenidos en el Sistema de Señalización Vial Uniforme, consagrado por Dto. 779/95, reglamentario de la Ley de Tránsito 24.449, que rige en Argentina desde el 1 de Diciembre de 1995.

Esperamos, sea de su utilidad.

SEÑALAMIENTO VERTICAL REGLAMENTARIAS O PRESCRIPTIVAS

Señales de prohibición



R 1
NO AVANZAR



R 2
CONTRAMANO



R 3(1)
PROHIBICIÓN DE CIRCULAR (autos)



R 3(2)
PROHIBICIÓN DE CIRCULAR (motos)



R 3(3)
PROHIBICIÓN DE CIRCULAR (bicicletas)



R 3(4)
PROHIBICIÓN DE CIRCULAR (camión)



R 3(5)
PROHIBICIÓN DE CIRCULAR (acoplado)



R 3(6)
PROHIBICIÓN DE CIRCULAR (peatón)



R 3(7)
PROHIBICIÓN DE CIRCULAR (carro tracción animal)



R 3(8)
PROHIBICIÓN DE CIRCULAR (animal)



R 3(9)
PROHIBICIÓN DE CIRCULAR (carro mano)



R 3(10)
PROHIBICIÓN DE CIRCULAR (tractor)



R 4(a)
NO GIRAR A LA IZQUIERDA



R 4(b)
NO GIRAR A LA DERECHA



R 5
NO GIRAR EN "U" (no retomar)



R 6
PROHIBIDO ADELANTAR



R 7
NO RUIDOS MOLESTOS



R 8
NO ESTACIONAR



R 9
NO ESTACIONAR NI DETENERSE




R 10
PROHIBICIÓN DE CAMBIAR DE CARRIL

Señales de restricción



R 11(a)
LIMITACIÓN
DE PESO



R 11(b)
LIMITACIÓN
DE PESO (por eje)



R 12
LIMITACIÓN
DE ALTURA



R 13
LIMITACIÓN
DE ANCHO



R 14
LIMITACIÓN DEL
LARGO DEL VEHÍCULO



R 15
LÍMITE DE
VELOCIDAD MÁX.



R 16
LÍMITE DE
VELOCIDAD MÍNIMA



R 17
ESTACIONAMIENTO
EXCLUSIVO



R 18(a)
CIRCULACIÓN EXCLUSIVA
(transp. público)



R 18(b)
CIRCULACIÓN
EXCLUSIVA (motos)



R 18(c)
CIRCULACIÓN
EXCLUSIVA (bicicletas)



R 18(d)
CIRCULACIÓN
EXCLUSIVA (jinetes)



R 18(e)
CIRCULACIÓN
EXCLUSIVA (peatones)



R 19
USO DE CADENAS
PARA NIEVE



R 20(a)
GIRO OBLIGATORIO
(derecha)



R 20(b)
GIRO OBLIGATORIO
(izquierda)



R 21(a)
SENTIDO DE
CIRCULACIÓN(der.)



R 21(b)
SENTIDO DE
CIRCULACIÓN(izq.)



R 21(c)
SENTIDO DE CIRCULACIÓN
(comienzo sentido único)



R 21(d)
SENTIDO DE CIRCULACIÓN
(alternativa)



R 22(a)
PASO OBLIGATORIO
(derecha)



R 22(b)
PASO OBLIGATORIO
(izquierda)



R 23
TRÁNSITO PESADO
A LA DERECHA



R 24
PEATÓN POR
LA IZQUIERDA

Señales de prioridad



R 25
PUESTO DE
CONTROL




R 26
COMIENZO DE
DOBLE MANO



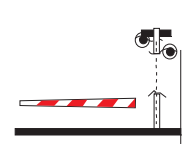
R 27
PARE



R 28
CEDA EL PASO



R 29
PREFERENCIA
DE AVANCE



R 30
BARRERAS
FERROVIALES

Señales de fin de la prescripción



R 31
FIN DE LA
PRESCRIPCIÓN



R 32
FIN DE LA
PRESCRIPCIÓN

Advertencias de máximo peligro



Advertencia sobre características de la vía



Posibilidad de riesgo eventual



P 25(a)
ESCOLARES



P 25(b)
NIÑOS



P 26(a)
CICLISTAS



P 26(b)
JINETES



P 27(a)
ANIMALES
SUELTOS (vaca)



P 27(b)
ANIMALES
SUELTOS (ciervo)



P 28
CORREDOR
AEREO



P 29(a)
PRESENCIA DE VEHÍCULOS
EXTRAÑOS (tranvía)



P 29(b)
PRESENCIA DE VEHÍCULOS
EXTRAÑOS (tractor)



P 29(c)
PRESENCIA DE VEHÍCULOS
EXTRAÑOS (ambu.)



P 30
VIENTOS FUERTES
LATERALES

Anticipo de otros dispositivos de control de tránsito



P 31
FLECHA
DIRECCIONAL



P 32
PROXIMIDAD DE
SEMÁFORO



P 33(a)
PROXIMIDAD DE
SEÑAL RESTRICATIVA(pare)



P 33(b)
PROXIMIDAD DE
SEÑAL RESTRICATIVA(paso)



P 33(c)
PROXIMIDAD DE
SEÑAL RESTRICATIVA(otras)

Fin de prevención



P 34



P 34

Nomenclatura vial y urbana. Destinos y distancias.



I.1
RUTA
PANAMERICANA



I.2
RUTA
NACIONAL




I.3
RUTA
PROVINCIAL



I.4(a)
NOMENCLATURA
URBANA



I.4(b)
NOMENCLATURA
URBANA



I.5
IDENTIFICACIÓN DE
REGIÓN Y LOCALIDAD



I.6
ORIENTACIÓN(en caminos
primarios y secundarios)



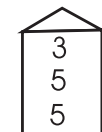
I.7
ORIENTACIÓN (en
caminos secundarios)



I.8
COMIENZO O
FIN DE ZONA URBANA



I.9
IDENTIFICACIÓN DE
JURISDICCIÓN O ACCIDENTE



I.10
MOJÓN
KILOMÉTRICO



I.11
NOMENCLATURA
DE AUTOPISTA

Características de la vía.



I.12
COMIENZO DE
AUTOPISTA



I.13
FIN DE
AUTOPISTA



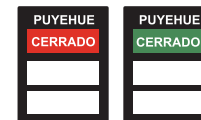
I.14
INDICADORA DE
UTILIZACIÓN DE CARRILES



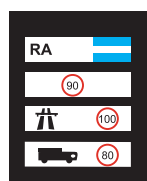
I.15(a)
CAMINO O CALLE
SIN SALIDA



I.15(b)
CAMINO O CALLE
SIN SALIDA



I.16
CAMINO O PASO
TRANSITABLE



I.17
VELOCIDADES
MÁXIMAS PERMITIDAS



I.18
ESQUEMA DE
RECORRIDO



I.19
DESVÍO POR CAMBIO
DE SENTIDO DE CIRCULACIÓN



I.20
ESTACIONAMIENTO



I.21(a)
PERMITIDO GIRAR
A LA DERECHA



I.21(b)
PERMITIDO GIRAR
A LA IZQUIERDA



I.22(a)
DIRECCIONES
PERMITIDAS(der.)



I.22(b)
DIRECCIONES
PERMITIDAS(izq.)



I.22(c)
DIRECCIONES PERMITIDAS
(igual sentido o izquierda)



I.22(d)
DIRECCIONES PERMITIDAS
(igual sentido o derecha)



I.22(e)
DIRECCIONES PERMITIDAS
(ambas direcciones)



I.22(f)
DIRECCIONES PERMITIDAS
(bifurcación)

Información turística y de servicios.



**PUESTO
SANITARIO**



**SERVICIO
TELFÓNICO**



**ESTACIÓN
DE SERVICIO**



TELEFÉRICO



**SERVICIO
MECÁNICO**



**BALNEARIO
(balneario)**



**BALNEARIO
(playa)**



**LUGAR PARA
RECREACIÓN Y
DESCANSO**



HOTEL



BAR



CAMPAMENTO



RESTAURANTE



AEROPUERTO



GOMERÍA



ESTACIONAMIENTO



**PUNTO
PANORÁMICO**



PLAZA



CORREO



**ESTACIONAMIENTO
DE CASAS RODANTES**



MUSEO



POLICIA



**ZONA DETENCIÓN TRANSPORTE
PÚBLICO DE PASAJEROS**



TAXI



**TERMINAL
DE ÓMNIBUS**



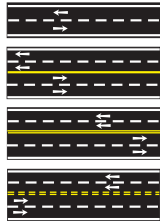
**ESTACIÓN DE
FERROCARRIL**

Educativas y anuncios especiales.



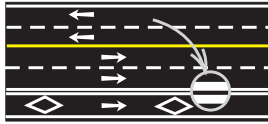
SEÑALAMIENTO HORIZONTAL

MARCAS LONGITUDINALES



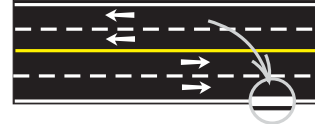
H. 1

Líneas de separación de sentidos de circulación



H. 2

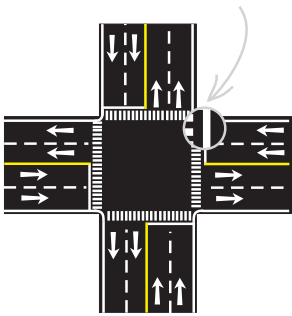
LÍNEA DE CARRIL



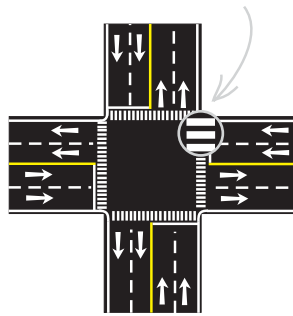
H. 3

LÍNEA DE BORDE DE CALZADA

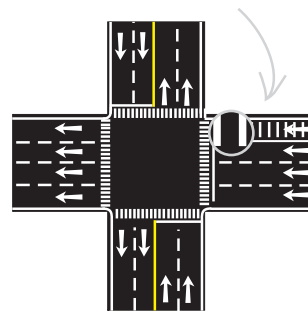
MARCAS TRANSVERSALES



H. 4
LÍNEA DE DETENCIÓN



H. 5
SENDA PEATONAL



H. 6
SENDA PARA CICLISTAS



H. 7
Líneas auxiliares para reducción de velocidad

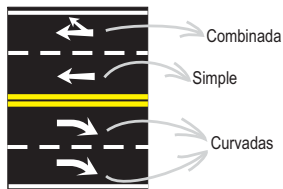
MARCAS ESPECIALES



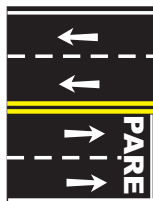
MARCAS CANALIZADORAS EN "V"



MARCAS CAN. PARALELAS ENTRE SI



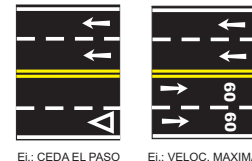
H. 9
FLECHAS



H. 10
PARE

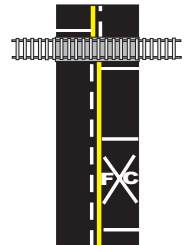


H. 11
ESTACIONAMIENTO



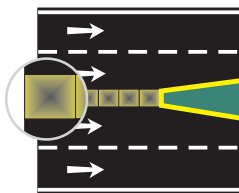
Ej.: CEDA EL PASO Ej.: VELOC. MAXIMA

H. 12
INSCRIPCIONES

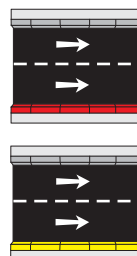


H. 13
CRUCE FERROVIARIO

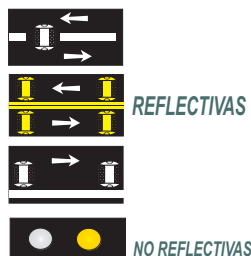
H. 8
MARCAS CANALIZADORAS



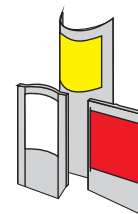
H. 14
SEPARADOR DE TRÁNSITO



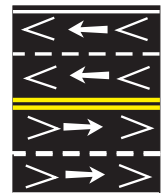
H. 15
CORDONES PINTADOS



H. 16
TACHAS



H. 17
DELINEADORES



H. 18
PARA NIEBLA

SEÑALAMIENTO TRANSITORIO

SEÑALES DE PREVENCIÓN



T.1

Calle o carretera en construcción o cerrada



T.2

DESVÍO



T.3

CARRETERA DE UN SOLO CARRIL



T.4

ESTRECHAMIENTO DE CALZADA



T.5

BANDERILLERO



T.6

HOMBRES TRABAJANDO



T.7

EQUIPO PESADO EN LA VÍA



T.8

TRABAJOS EN LA BANQUINA



T.9

ZONA DE EXPLOSIVOS

SEÑALES DE INFORMACIÓN



T.10

LONGITUD DE LA CONSTRUCCIÓN




T.11

FIN DE LA CONSTRUCCIÓN

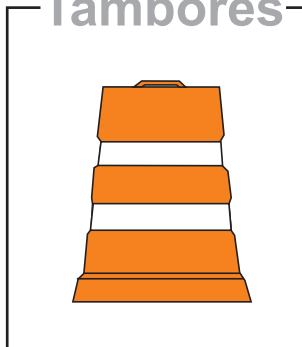
Vallas



Conos



Tambores



Delineadores



Marcas horizontales



Dispositivos luminosos



Barandas canalizadoras de tránsito

